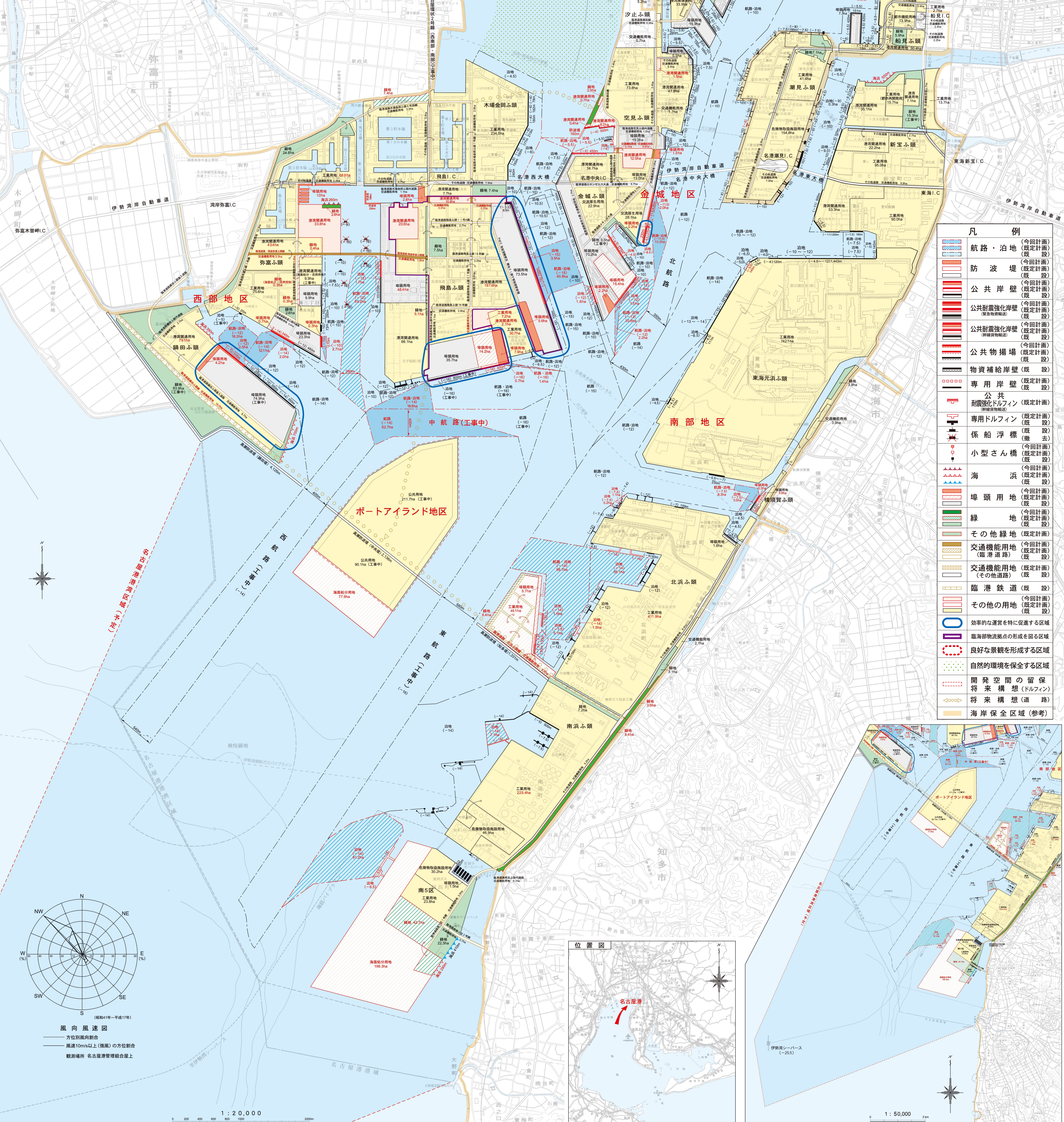
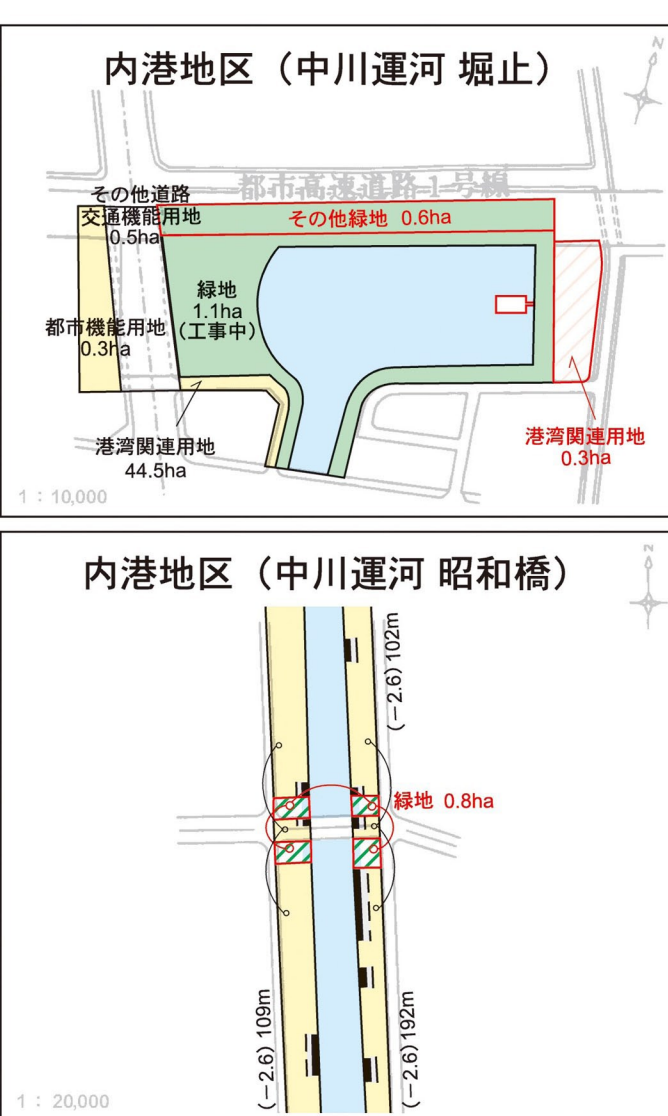
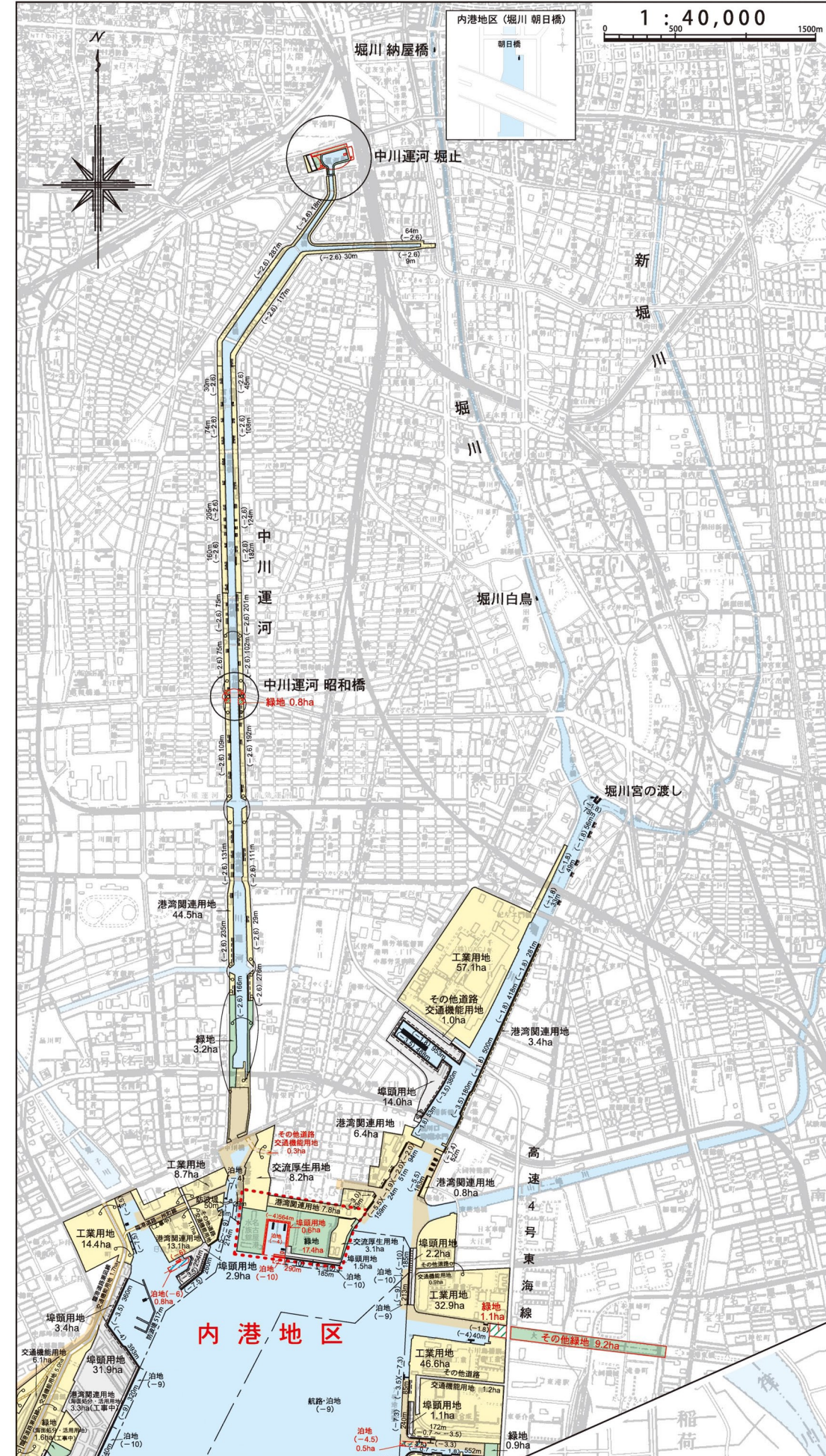


名古屋港港湾計画図



凡例

	航路・泊地 (今計画)
	防波堤 (今計画)
	公共岸壁 (今計画)
	公共耐震強化岸壁 (今計画)
	公共耐震強化岸壁 (既設)
	公共物揚場 (今計画)
	公共物揚場 (既設)
	物資補給岸壁 (既設)
	専用岸壁 (既計画)
	専用岸壁 (既設)
	専用ドック (既計画)
	専用ドック (既設)
	係船浮標 (撤去)
	小型さん橋 (既計画)
	小型さん橋 (既設)
	海浜 (今計画)
	海浜 (既計画)
	埠頭用地 (既計画)
	埠頭用地 (既設)
	緑地 (今計画)
	緑地 (既計画)
	その他緑地 (既計画)
	交通機能用地 (臨港道路) (既計画)
	交通機能用地 (臨港道路) (既設)
	交通機能用地 (その他道路) (既計画)
	交通機能用地 (その他道路) (既設)
	臨港鉄道 (既設)
	その他の用地 (既計画)
	その他の用地 (既設)
	効率的な運営を特に促進する区域
	臨海部物流拠点の形成を図る区域
	良好な景観を形成する区域
	自然的環境を保全する区域
	開発空間の留保
	将来構想 (ドック)
	将来構想 (道路)
	海岸保全区域 (参考)

